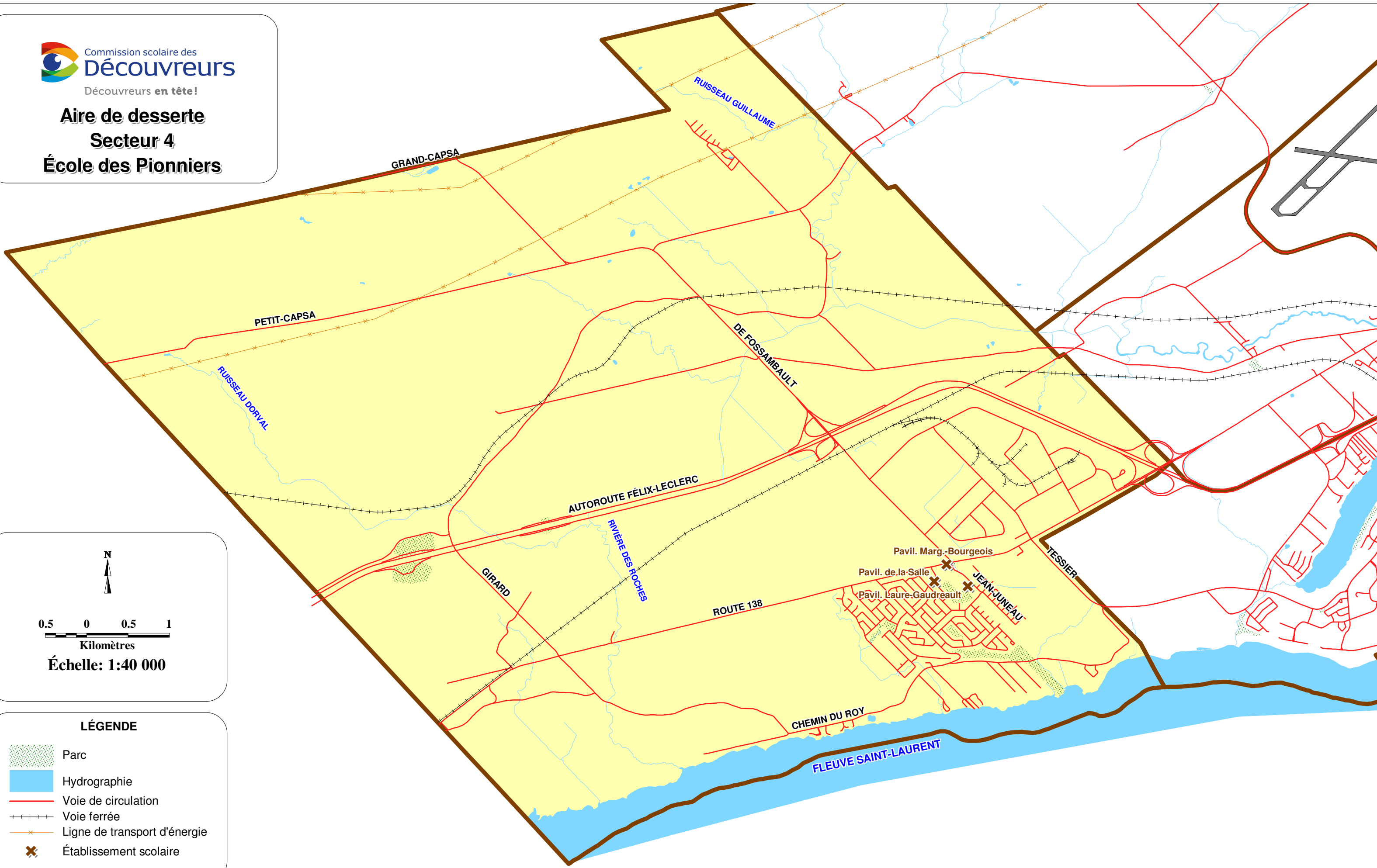








**Aire de desserte**  
**Secteur 4**  
**École des Pionniers**



**Échelle: 1:40 000**

**LÉGENDE**

-  Parc
-  Hydrographie
-  Voie de circulation
-  Voie ferrée
-  Ligne de transport d'énergie
-  Établissement scolaire