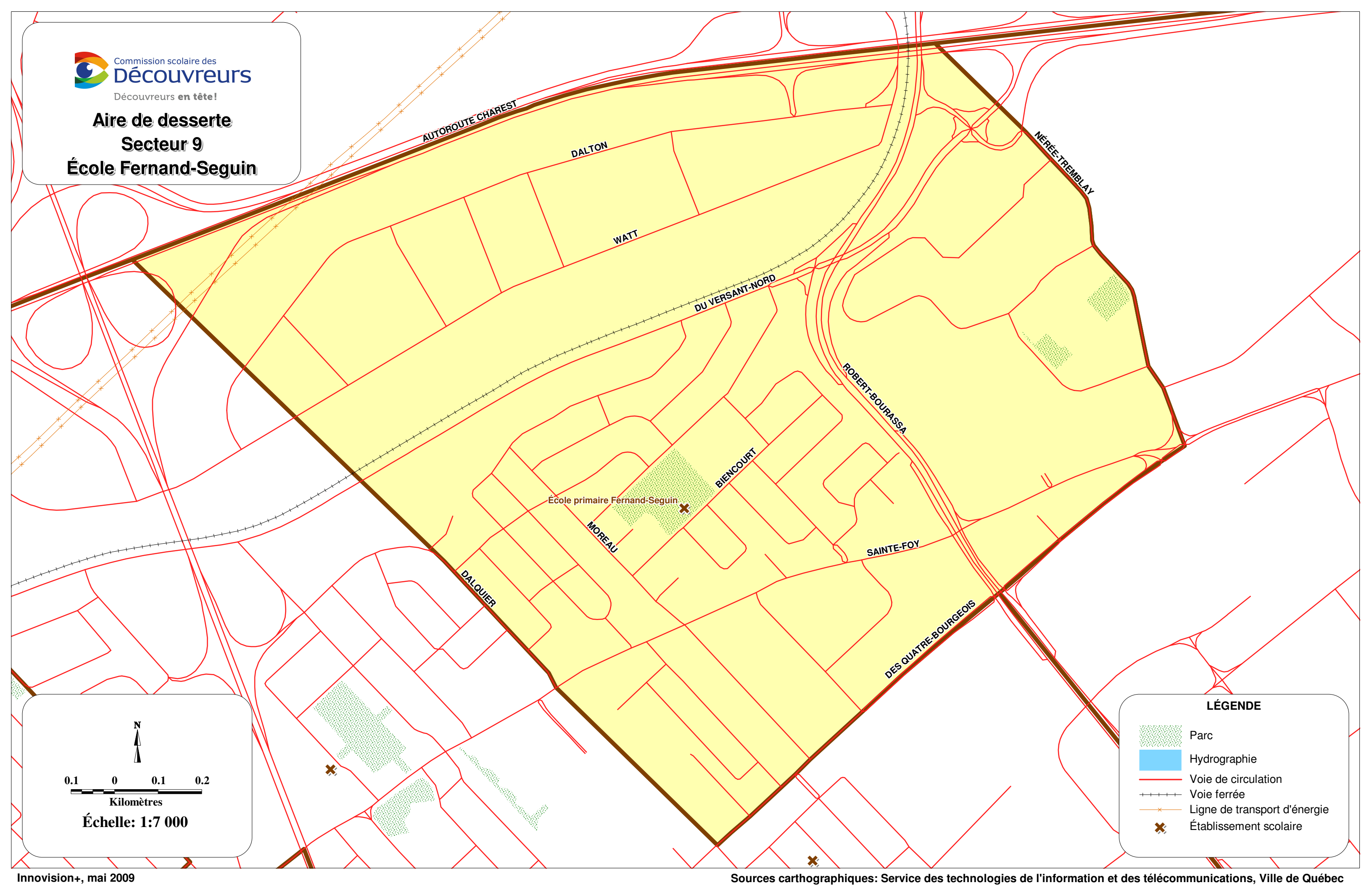








Aire de desserte
Secteur 9
École Fernand-Seguin



LÉGENDE

-  Parc
-  Hydrographie
-  Voie de circulation
-  Voie ferrée
-  Ligne de transport d'énergie
-  Établissement scolaire

N
0.1 0 0.1 0.2
Kilomètres
Échelle: 1:7 000